



Información General y para las Defensas Civiles:

Días de Calor

La AIC informa que se mantienen las condiciones pronosticadas la presencia de aire cálido en la Patagonia **altas temperatura en toda la región:** Cordillera, Valles, Meseta, Centro de Neuquén, Región Sur rionegrina, cuenca del Río Colorado, sudoeste de Buenos Aires y la Costa.

Estas condiciones se extienden **durante el fin de semana y el lunes 9.**

Períodos inestables con formación de **tormentas eléctricas**, algunas secas.

Las **temperaturas máximas** en centro este de Neuquén, Rio Negro, La Pampa y sudoeste de Buenos Aires entre **35°C y 40 °C**. En algunas zonas las temperaturas registradas pueden superar estos valores especialmente el **Domingo 8.**

El **lunes 9** hacia la noche ingresa **aire frío** en Cordillera con algunas lluvias débiles y períodos de viento. Inestable con tormentas en Valles, Meseta y Costa.

La llegada de **aire frío** se intensifica con vientos del sudeste y descenso de la temperatura con inestabilidad en toda la región el **Martes 10 y Miércoles 11.**

Se mantiene actualizada la información de los pronósticos en <http://www.aic.gob.ar/>

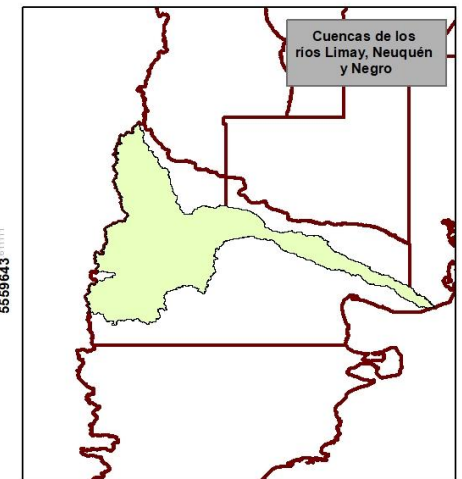
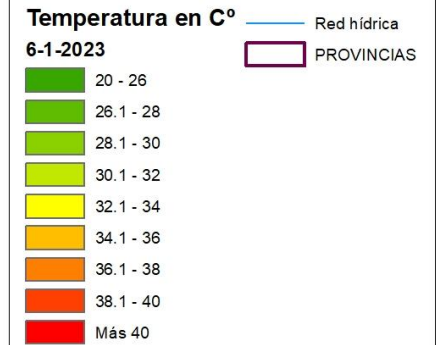
Autoridad de las Cuencas de los Ríos Limay, Neuquén y Negro.

Cipolletti, 06/01/23.- Hora 09:00

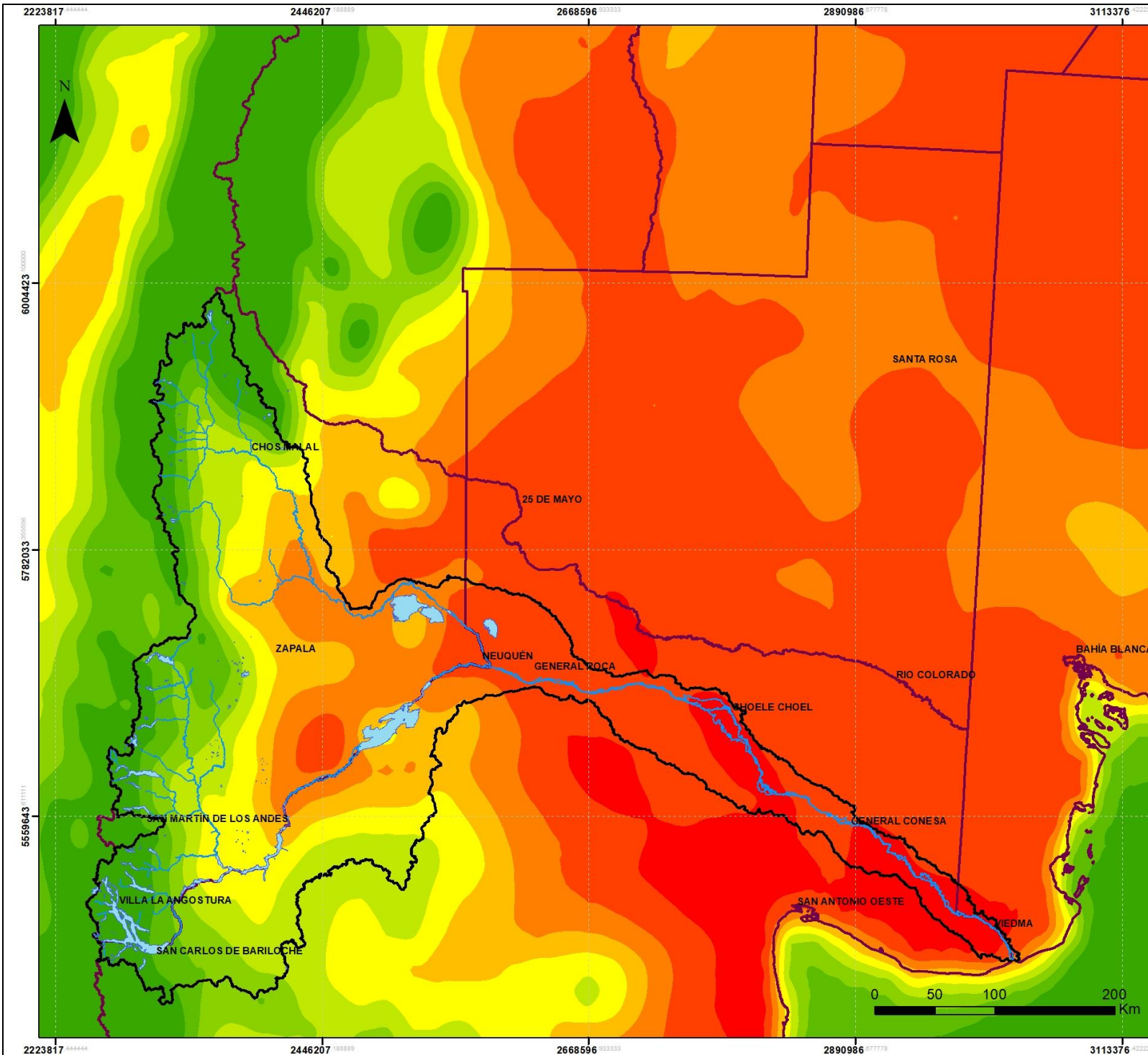


Temperaturas máximas pronosticadas para el 06-01-2023.

Referencias



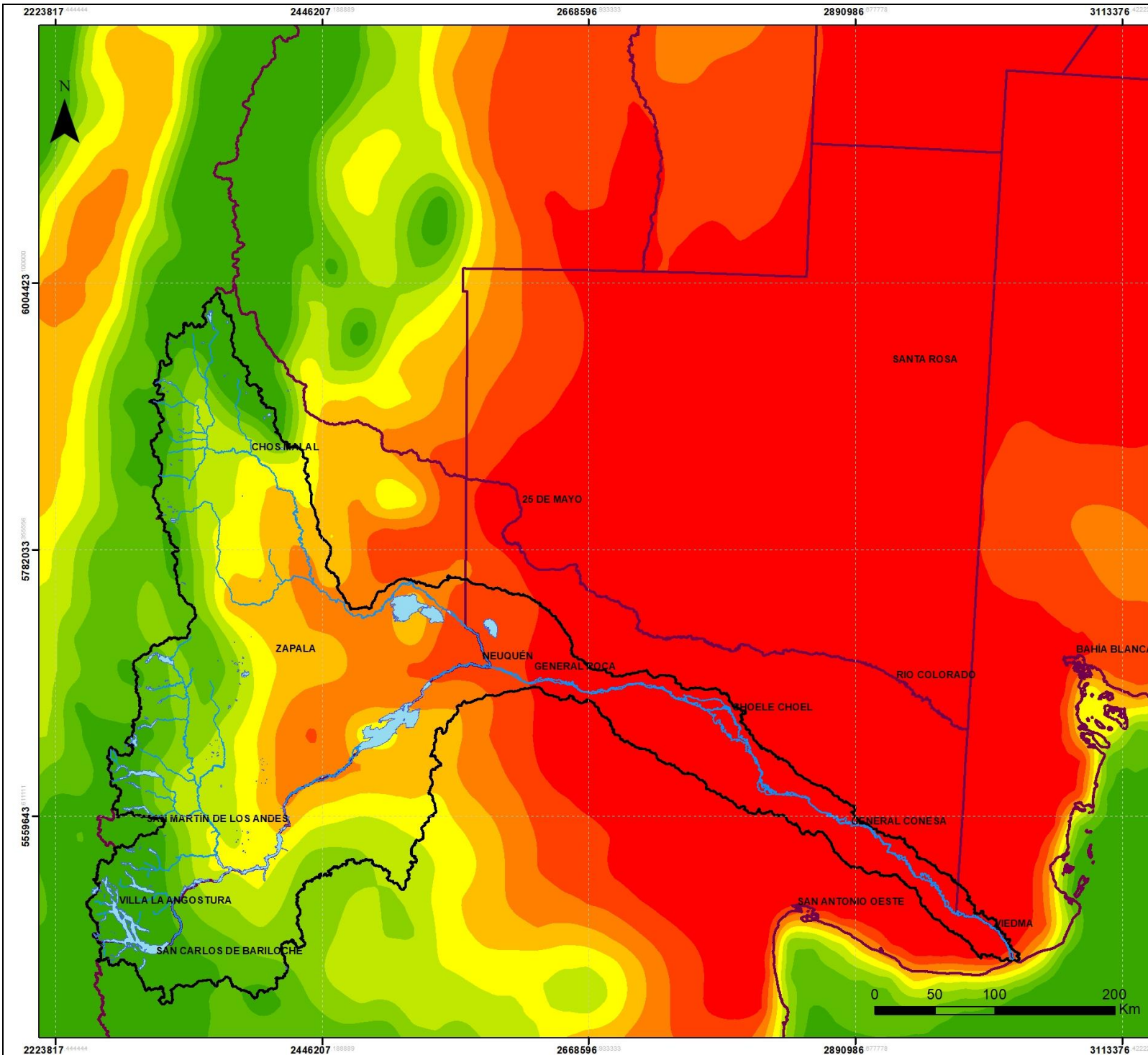
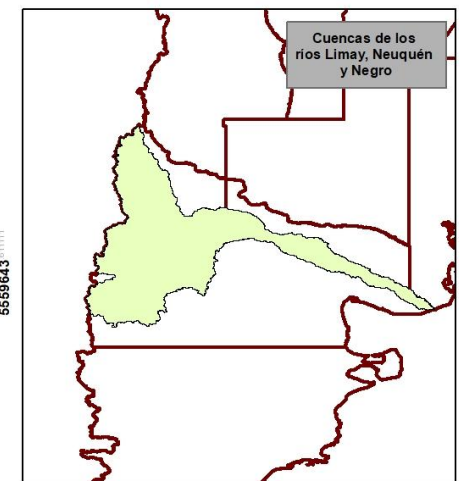
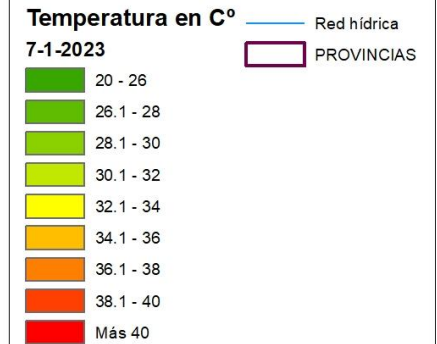
Elaborado en ArcMap 10.3,
en base a pronóstico. Secretaría SOF





Temperaturas máximas pronosticadas para el 07-01-2023.

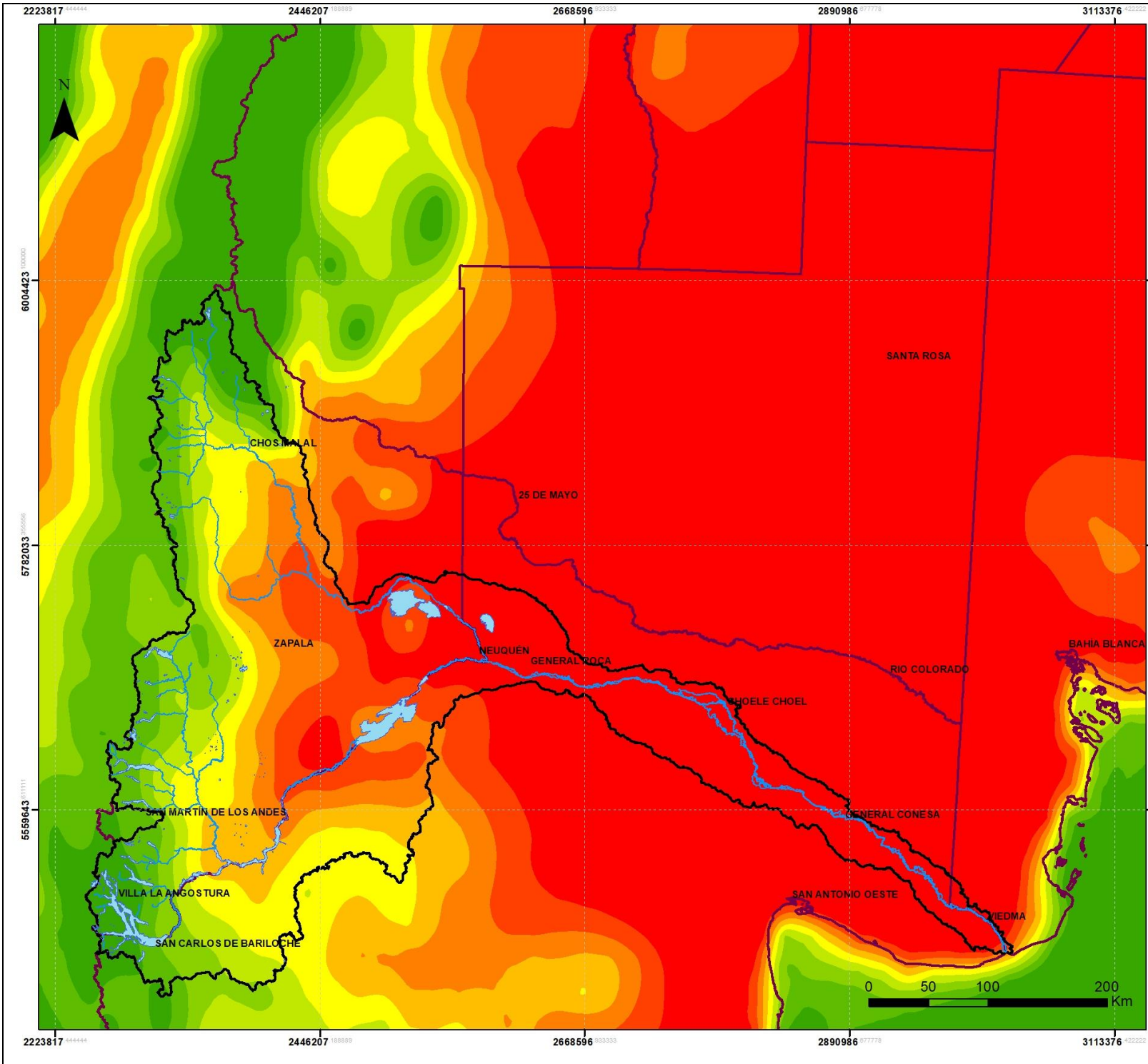
Referencias



Elaborado en ArcMap 10.3,
en base a pronóstico. Secretaría SOF



Temperaturas máximas pronosticadas para el 08-01-2023.



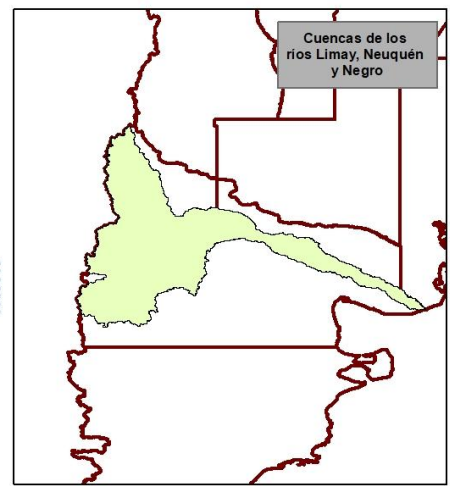
Referencias

Temperatura en C°

- 20 - 26
- 26.1 - 28
- 28.1 - 30
- 30.1 - 32
- 32.1 - 34
- 34.1 - 36
- 36.1 - 38
- 38.1 - 40
- Más 40

— Red hídrica

— PROVINCIAS



Elaborado en ArcMap 10.3, en base a pronóstico. Secretaría SOF